



ESTRATTO DI P.G. VIGENTE
PROVINCIA DI PADOVA
COMUNE DI VILLANOVA DI CAMPOSAMPIERO
ZONA D230 - D230/g
scala 1:2000



ESTRATTO DI MAPPA CATASTALE
PROVINCIA DI PADOVA
COMUNE DI VILLANOVA DI CAMPOSAMPIERO
FOGLIO 5 MAPPAI 200-201-244-244-688-707-712
scala 1:2000



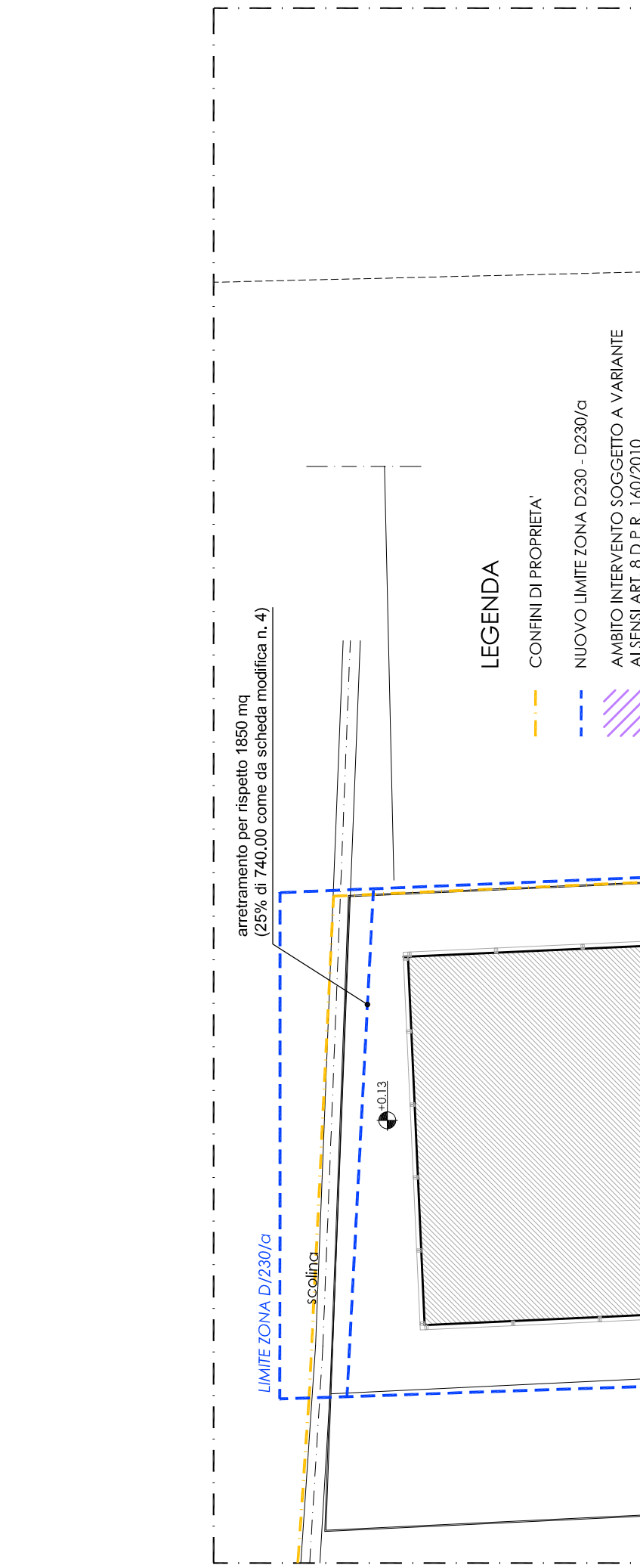
ESTRATTO DI P.R.G. IN ADOZIONE
PROVINCIA DI PADOVA
COMUNE DI VILLANOVA DI CAMPOSAMPIERO
ZONA D230 - D230/g
scala 1:2000



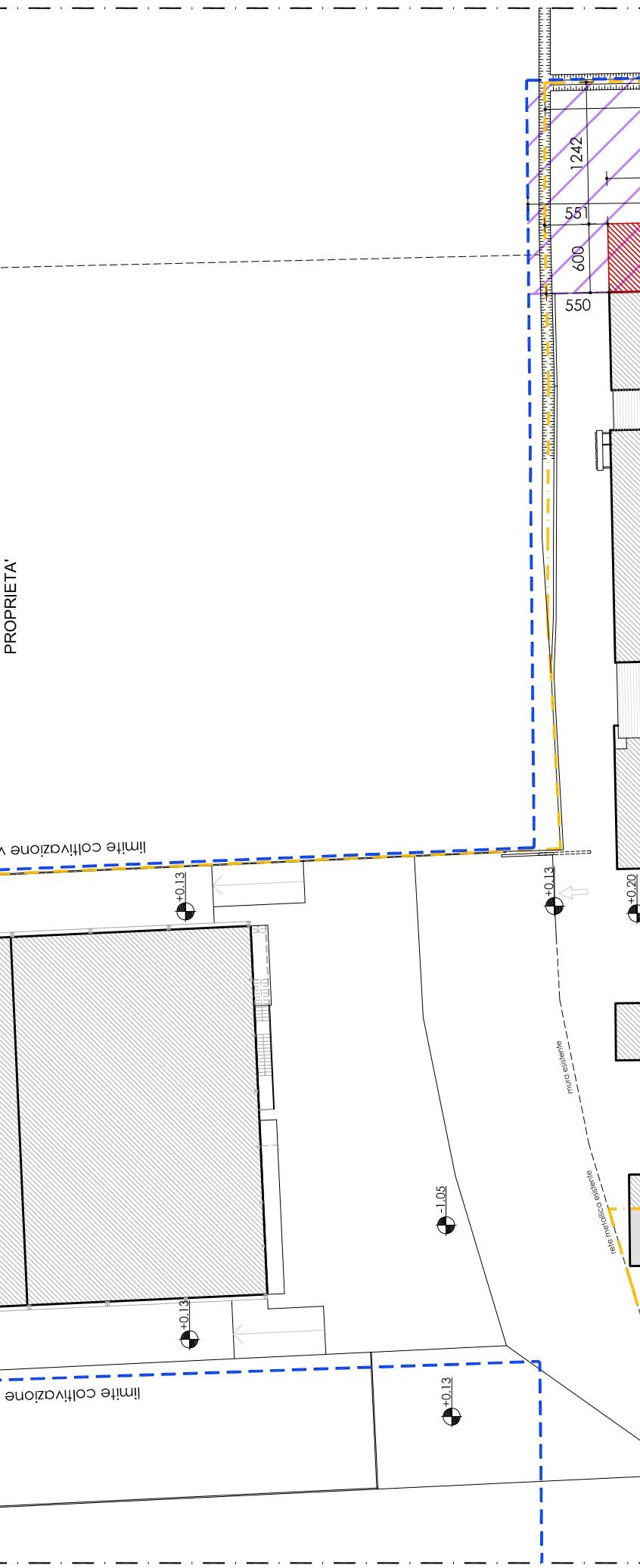
ESTRATTO DI MAPPA CATASTALE
PROVINCIA DI PADOVA
COMUNE DI VILLANOVA DI CAMPOSAMPIERO
FOGLIO 5 MAPPAI 200-201-244-244-688-707-712
scala 1:2000



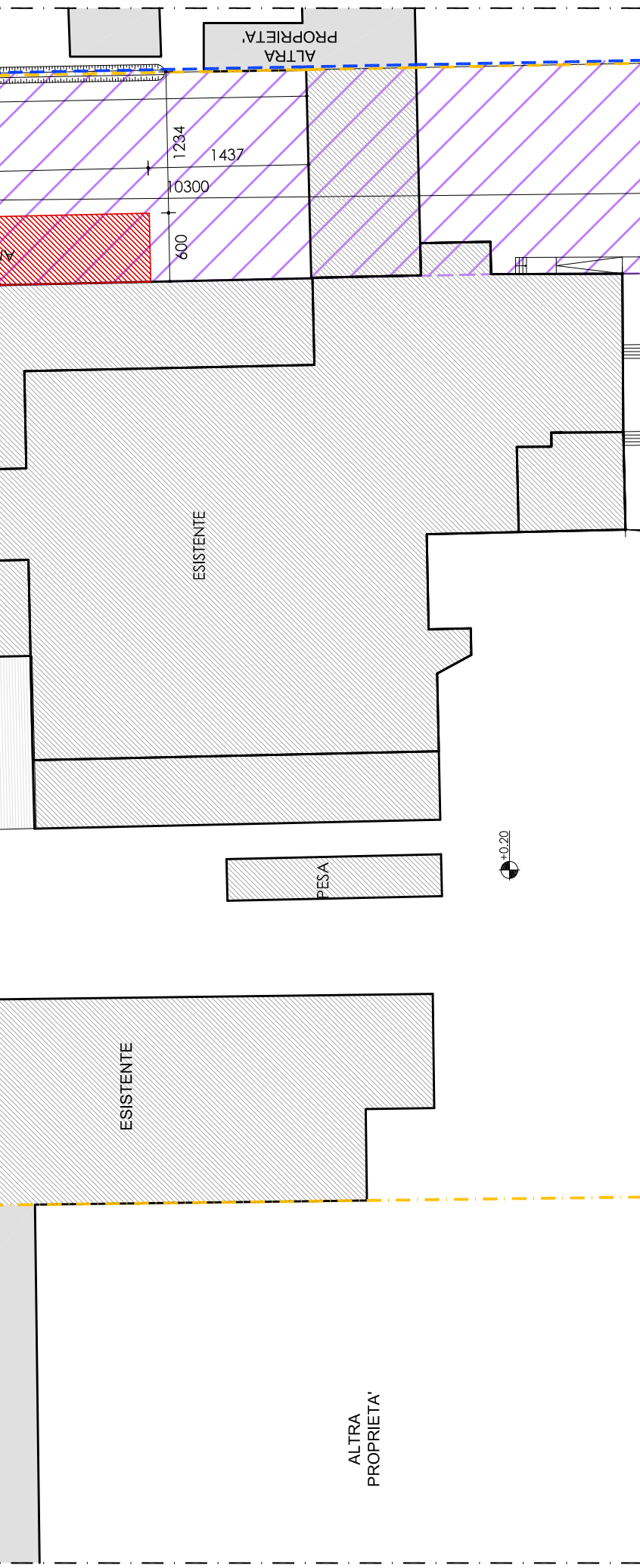
ESTRATTO DI P.R.G. IN ADOZIONE
COMUNE DI VILLANOVA DI CAMPOSAMPIERO
VARIANTE PARZIALE P.R.G. - S.U.A.P. (DPR 16/2010)
scala 1:2000



ESTRATTO DI P.R.G. IN ADOZIONE
COMUNE DI VILLANOVA DI CAMPOSAMPIERO
ZONA D230 - D230/g
scala 1:2000



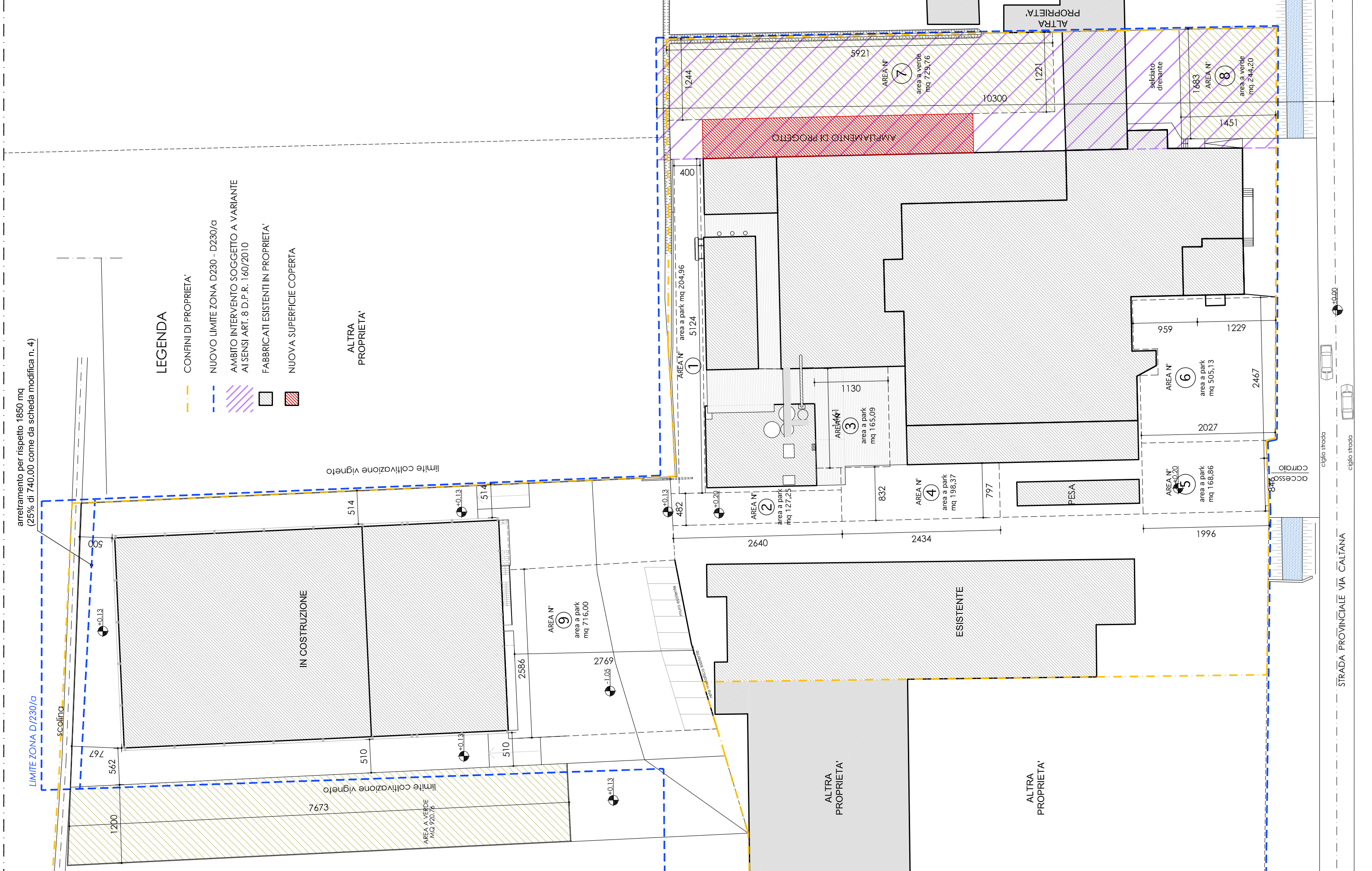
ESTRATTO DI P.R.G. IN ADOZIONE
COMUNE DI VILLANOVA DI CAMPOSAMPIERO
VARIANTE PARZIALE P.R.G. - S.U.A.P. (DPR 16/2010)
scala 1:2000



ESTRATTO DI P.R.G. IN ADOZIONE
COMUNE DI VILLANOVA DI CAMPOSAMPIERO
VARIANTE PARZIALE P.R.G. - S.U.A.P. (DPR 16/2010)
scala 1:2000



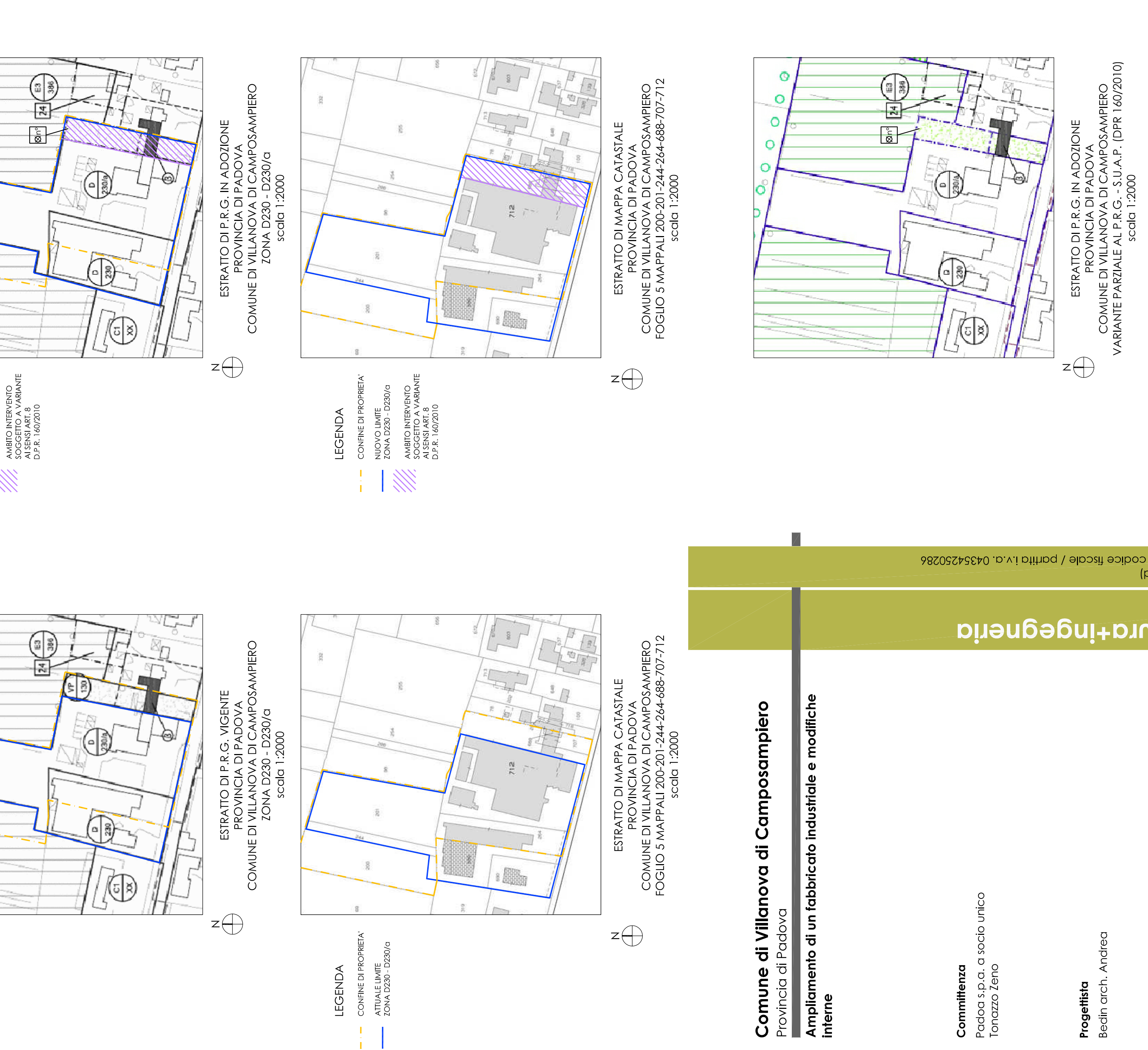
SCHEMA VIABILITA' INTERNA E ACCESSI CARRAI, SCALA 1:500



DIMOSTRAZIONE VERDE E PARCHEGGI, SCALA 1:500



PLANIMETRIA STATO DI PROGETTO, SCALA 1:500



SCHEMA VIABILITA' INTERNA E ACCESSI CARRAI, SCALA 1:500

DATI SUP. COPERTA REALIZZABILE ZONA D/230/g (C.E. 15/9/97, C.E. 14/2004, P. d.C. 7/2004, P. d.C. 39/2007, P. d.C. 29/2010, P. d.C. 14/2011, P. d.C. 31/2011)

SUP. FONDIARIA IN PROPRIETA' RICADENTE IN ZONA D/230/g:	7.462,00 mq + 1.860,00 mq =	9.252,00 mq
SUPERFICIE COPERTA AMMISSIBILE ZONA D/230/g:	9.252,00 mq x 108% =	551,20 mq
SUPERFICIE COPERTA ESISTENTE (C.E. 14/2004, P. d.C. 7/2004, P. d.C. 39/2007, P. d.C. 14/2011, P. d.C. 31/2011):	2.742,85 mq + 433,78 mq + 1.894,48 mq =	5.073,11 mq
SUPERFICIE COPERTA AMMISSIBILE IN AMPLIAMENTO:	551,20 mq - 507,63 mq =	47,49 mq
SUP. COPERTA DI PROGETTO:	6,00 mq x 41,48 m =	248,70 mq
SUP. COP. DI PROGETTO < SUP. COP. AMMISSIBILE IN AMPL.	248,70 mq < 474,89 mq	VERIFICATO
SUPERFICIE COPERTA DI PROGETTO TOTALE:	5.073,11 mq + 248,70 mq =	5.321,81 mq
PERCENTUALE DI AMPLIAMENTO DI PROGETTO:	248,70 mq / 5.074,31 mq	4,9%

SUPERFICIE A VERDE DI PROGETTO:

AREA N°	SUPERFICIE [mq]
1	204,96 mq
2	127,25 mq
3	165,09 mq
4	198,37 mq
5	168,86 mq
6	505,13 mq
9	716,00 mq
TOTALE	2.085,66 mq

SUPERFICIE A VERDE DI PROGETTO:

AREA N°	SUPERFICIE [mq]
7	727,6 mq
8	244,20 mq
TOTALE	973,80 mq

Comune di Villanova di Camposampiero
Provincia di Padova
Ampliamento di un fabbricato industriale e modifiche interne

Committente
Padova s.p.a. a socio unico
Tonazzo Zeno

Progettista
Bedin arch. Andrea

Progettazione architettonica autorizzativa

Estirato mappa catastale, estratto di P.R.G. vigente e in adozione, planimetria stato di progetto, dimostrazione verde e parcheggi, schema viabilità interna e accessi carrai (scale varie)
Agosto 2, 25 luglio 2013

bedin project architects+ingegneria
tecno project architetture+ingegneria

via roma, 121 - 35010 villanova di camposampiero (pd)
tel. / fax 049 8005180 - e-mail info@tecnoproject.it - codice fiscale / partita i.v.a. 04354250286

copyright © - tecno project architects+ingegneria - tutti i diritti riservati